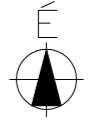


TISZAJENŐ

KÖZSÉG

TELEPÜLÉSRENDEZÉSI TERVE

M = 1: 4 000



Jelmagyarázat




belterületi határ

Területfelhasználási módok



intézményterület



lakóterület



kereskedelmi, szolgáltató egységek



telephely, gazdasági terület



vízgazdálkodási, vízmű terület



zöldterület, közpark, nagy zöldterületű intézmény (sportpálya)



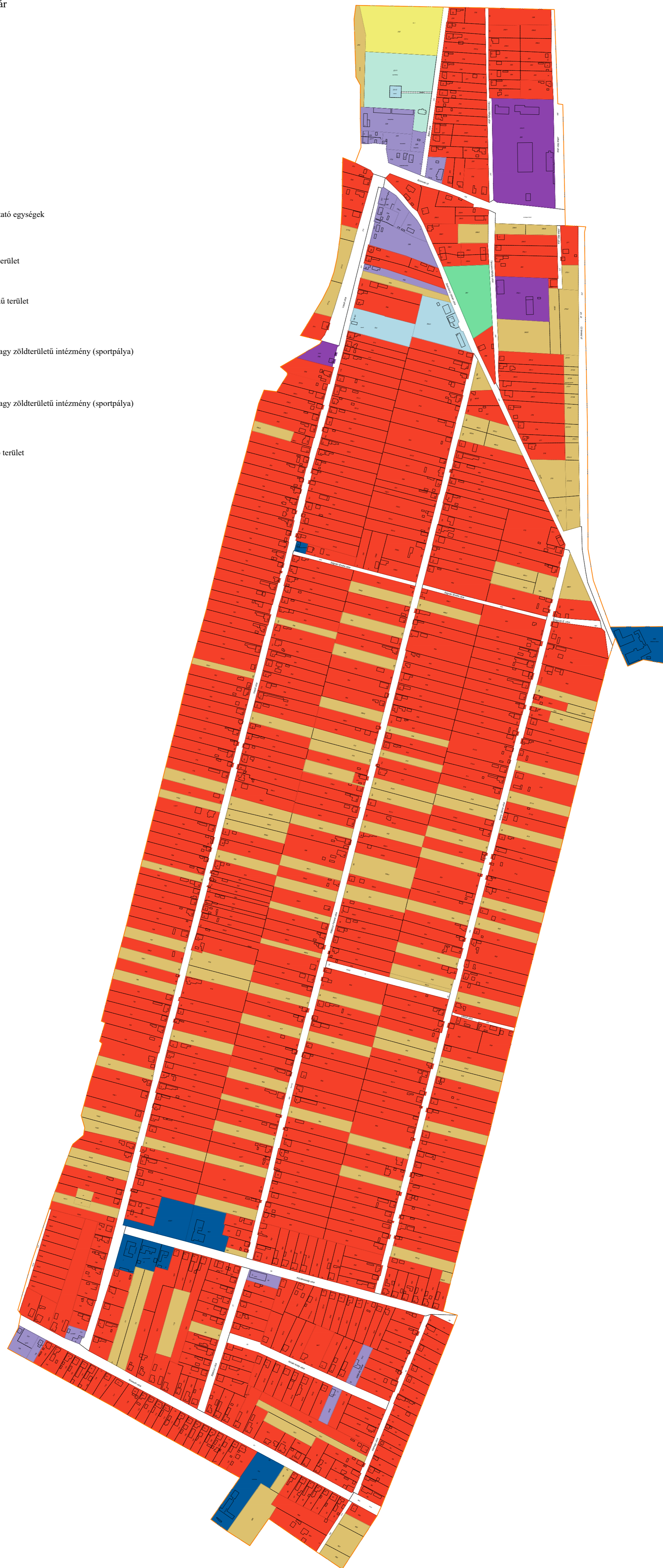
zöldterület, közpark, nagy zöldterületű intézmény (sportpálya)



mezőgazdasági szántó terület



béépítetlen területek



KISZELOOVICS ÉS TÁRSA TELEPÜLÉSTERVEZŐ KFT.
5000 Szolnok, Szántó Krt. 52. II/5.

TISZAJENŐ KÖZSÉG TELEPÜLÉSRENDEZÉSI TERVE

Rajz megnevezése
TERÜLETFELHASZNÁLÁSI VIZSGÁLAT (BELTERÜLET)

Méretarány M = 1: 4 000	Dátum Szolnok, 2016. Október	Rajzszám TF - 2
----------------------------	---------------------------------	--------------------

Vezető településtervező T1-1-16-0238 Kiszeloovics Károly	Településtervező munkatárs Székelygöncz Árpád	Számjegyzés ábrázolás
--	--	-----------------------