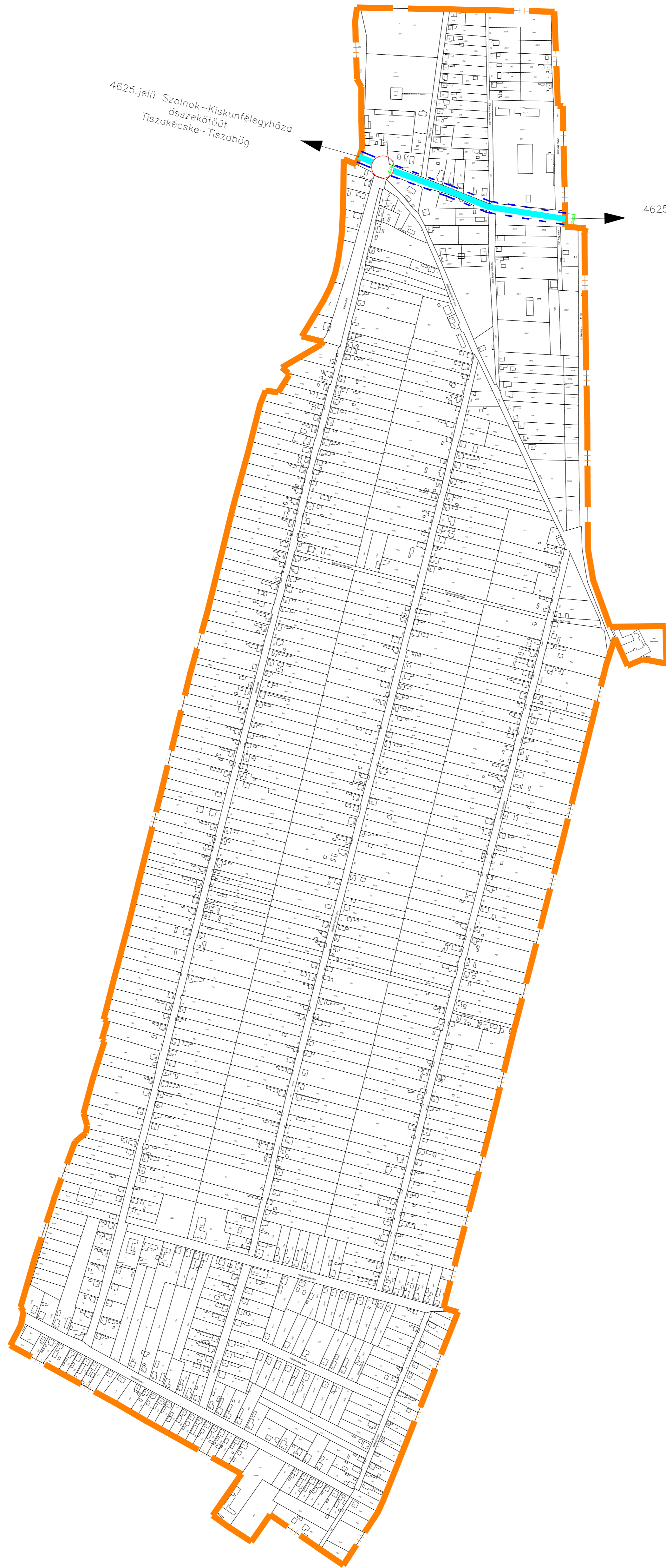
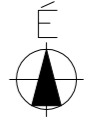


TISZAJENŐ

KÖZSÉG

TELEPÜLÉSRENDEZÉSI TERVE





M = 1: 4 000



4625.jelű Szolnok–Kiskunfélegyháza
összekötőtűt
Tiszakécske–Tiszabög

4625.jelű Szolnok–Kiskunfélegyháza
összekötőtűt
Tiszavárkony

Jelmagyarázat

-  belterület határa
-  országos közút
-  beépítési szélesség
-  jelentős szintbeni kereszteződés



KISZALOVICS ÉS TÁRSA TELEPÜLÉSTERVEZŐ KFT.
5000 Szolnok, Szántó Krt. 52. II/5.

TISZAJENŐ KÖZSÉG TELEPÜLÉSRENDEZÉSI TERVE

Rajz megnevezése

KÖZLEKEDÉSI VIZSGÁLAT II. (BELTERÜLET)

Méretarány	Dátum	Rajzszám
M = 1: 4 000	Szolnok, 2016. Október	K - 2
Vezető településtervező	Településtervező munkatárs	Számjegyzés ábrázolása
TT-A-16-0230	Tibor-16-0566	Kiskunfélegyháza
Kiszalovics és Társa	Kiszalovics és Társa	