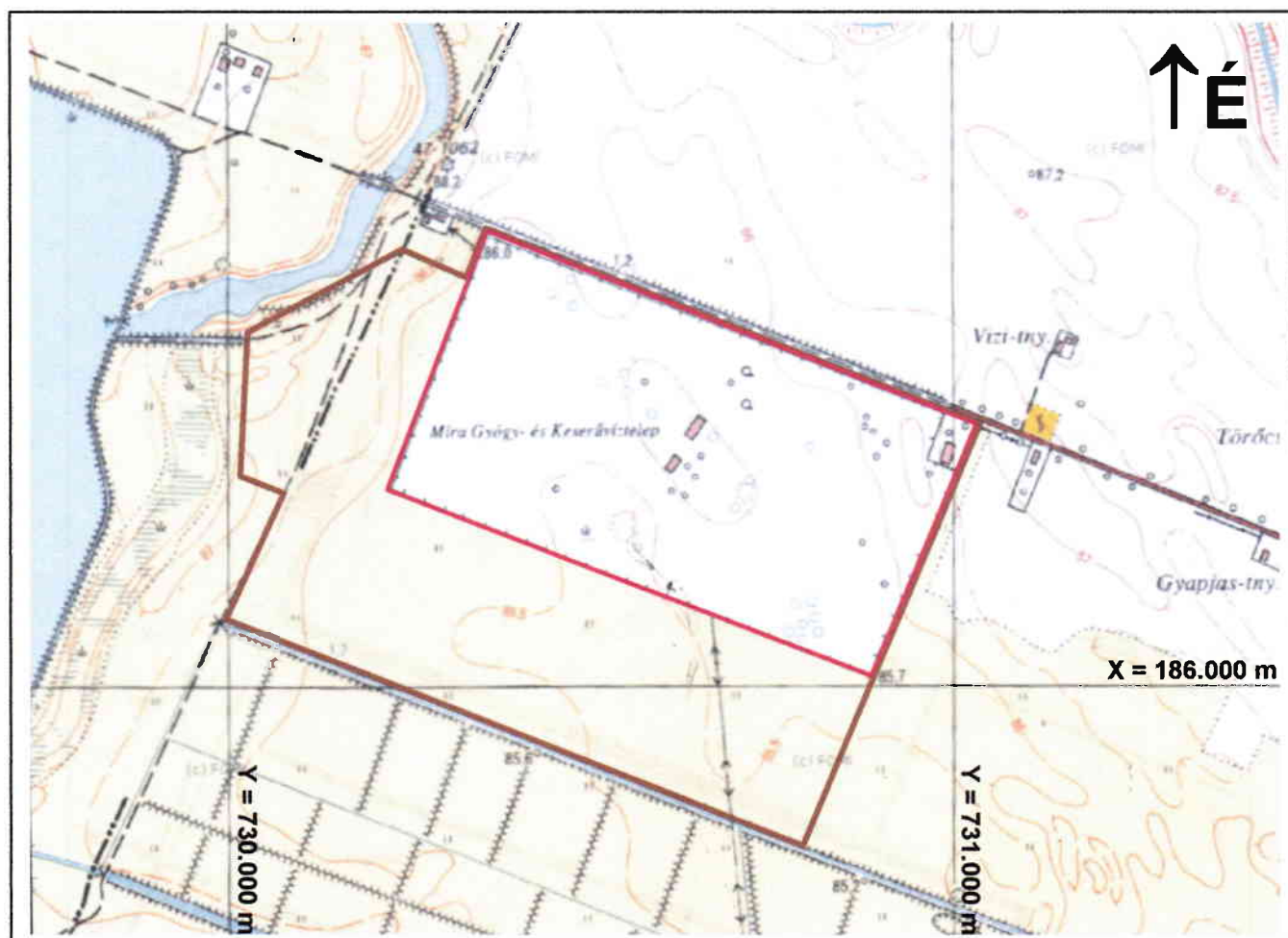




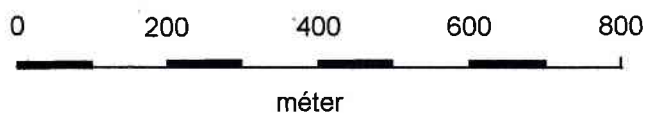
ÁTTEKINTŐ HELYSZÍNRAJZ (M = 1:10.000)



Készült a Földmérési és Távérzékelési Intézet (1149 Budapest, Bosnyák tér 5.) által kiadott M = 1:10.000 méretarányú topográfiai térkép fölhasználásával. (forrás: www.tajertekar.hu)

Jelmagyarázat:

-  a MIRA Gyógyvízüzem kerítéssel körülvett területe
-  a MIRA Gyógyvízüzem határozattal kijelölt hidrogeológiai védőidoma „B” védőzónájának határvonala



| | | |
|---|----------------------------------|----------------------------------|
|  PÓRUSVÍZ MÉRNÖKI IRODA Vízgazdálkodási és Vízvédelmi Tervező és Szolgáltató Korlátolt Felelősségű Társaság H-2484 Gárdony-Agárd, Botond utca 14. Tel./fax: (+36-22) 784-386 | | |
| A TISZAJENŐI MIRA GYÓGYVÍZÜZEM VÍZLÉTESÍTMÉNYEINEK ÁLLAPOTRÖGZÍTŐ TERVE | | Munkaszám: 16-2/2013 |
| ÁTTEKINTŐ HELYSZÍNRAJZ | | Dátum: Agárd, 2013. augusztus |
| File: ÉLPAK/áttekintőrajz | Szerkesztette: Rózsa Ildikó | Méretarány: M = 1:10.000 |
| Megrendelő: ÉLPAK Zrt. | Felelős tervező: Rózsa Attila | 2. rajz |