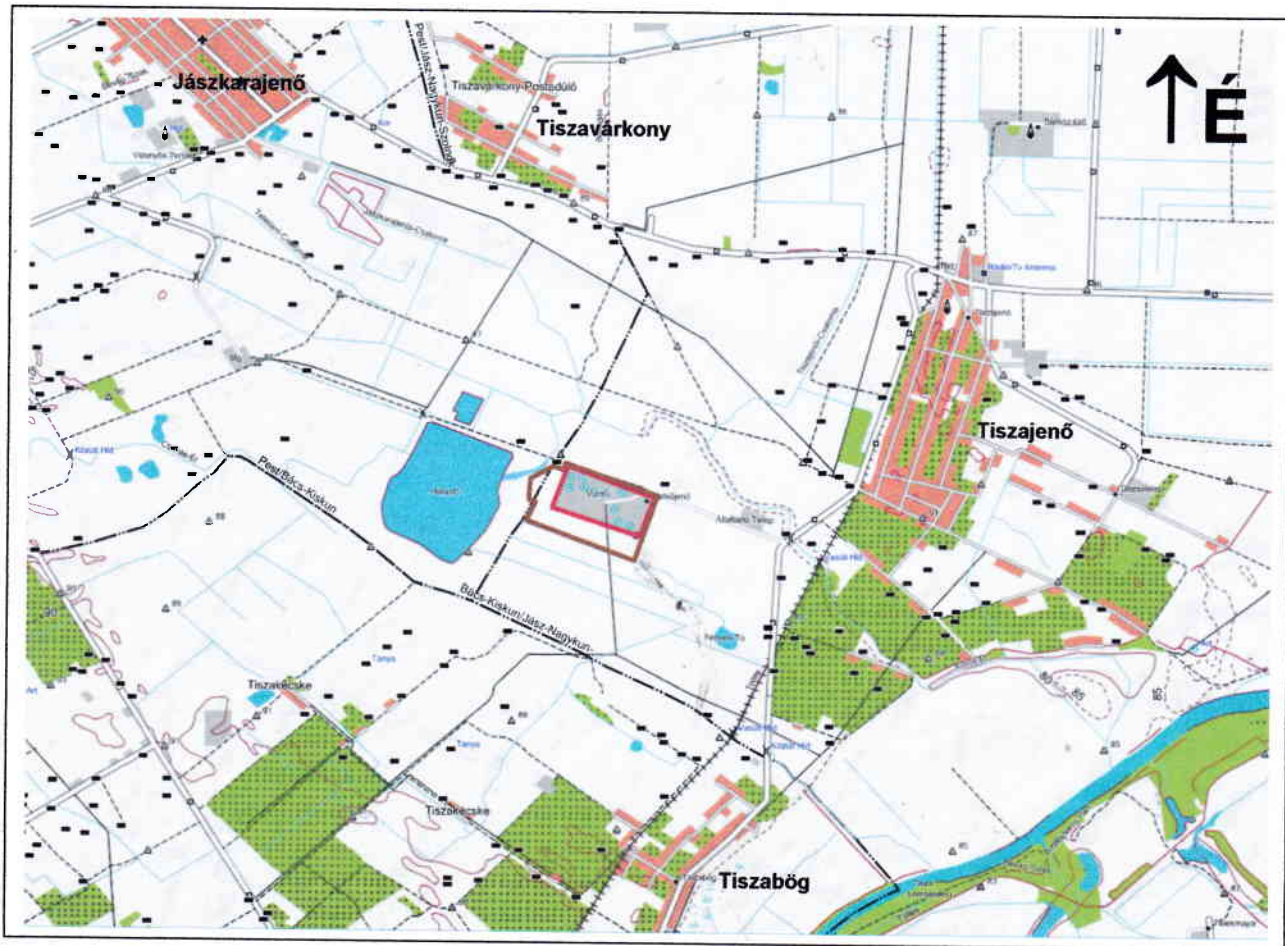


ÁTNÉZETI HELYSZÍNRAJZ (M = 1:75.000)



Készült a TopoGuide Hungary 2.12 térképi szoftver fölhasználásával.

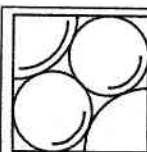
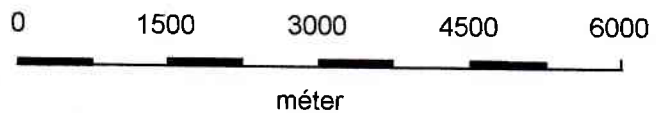
Jelmagyarázat:



a MIRA Gyógyvízüzem kerítéssel körülvett területe



a MIRA Gyógyvízüzem határozattal kijelölt hidrogeológiai védőidoma „B” védőzónájának határvonala



PÓRUSVÍZ MÉRNÖKI IRODA
Vízgazdálkodási és Vízvédelmi Tervező és Szolgáltató Korlátolt Felelősségű Társaság
H-2484 Gárdony-Agárd, Botond utca 14.
Tel./fax: (+36-22) 784-386

A TISZAJENŐI MIRA GYÓGYVÍZÜZEM VÍZLÉTESÍTMÉNYEINEK ÁLLAPOTRÖGZÍTŐ TERVE		Munkaszám: 16-2/2013
ÁTNÉZETI HELYSZÍNRAJZ		Dátum: Agárd, 2013. augusztus
File: ÉLPAK/átnézetirajz	Szerkesztette: Rózsa Ildikó	Méretarány: M = 1:75.000
Megrendelő: ÉLPAK Zrt.	Felelős tervező: Rózsa Attila	1. rajz