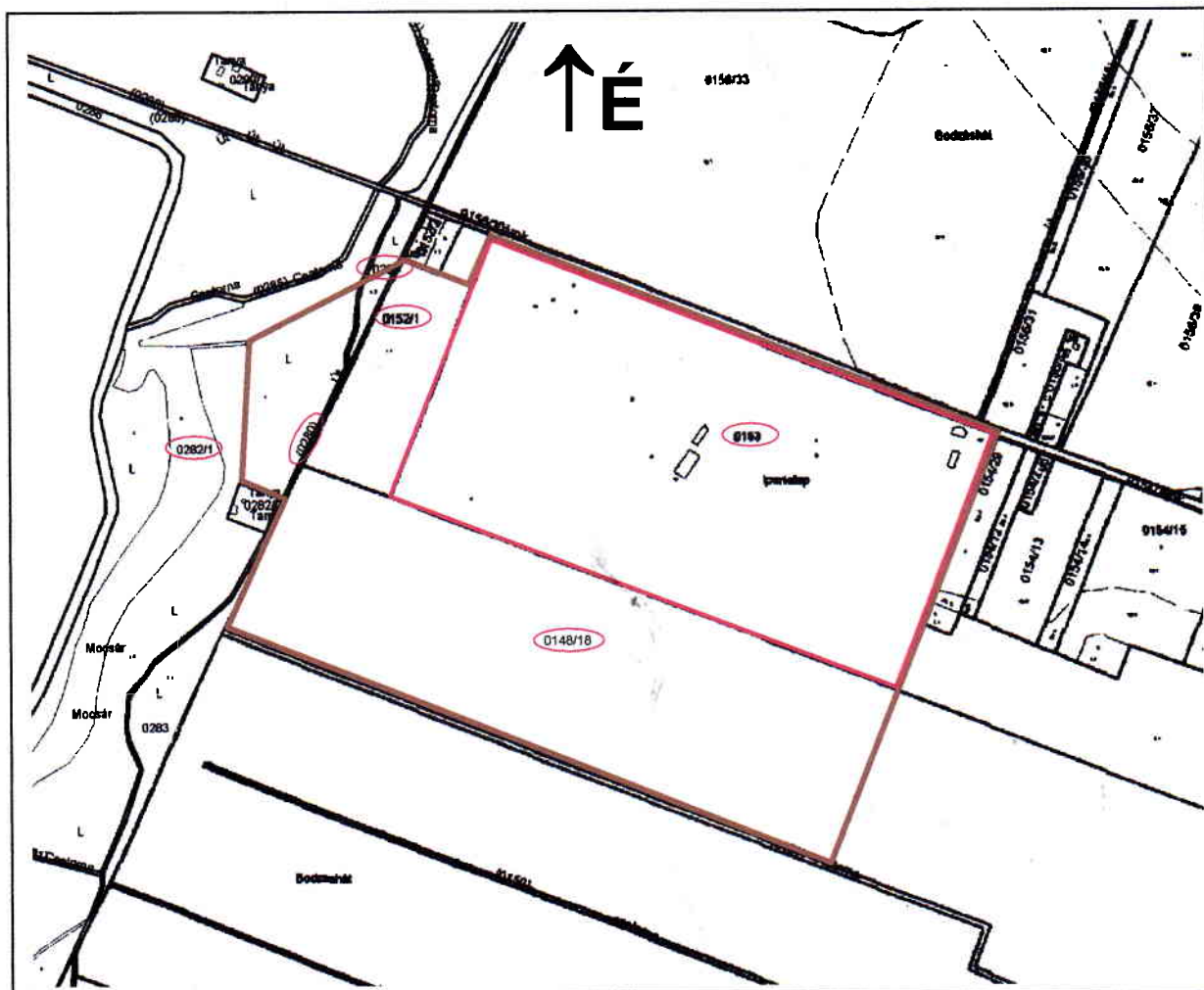




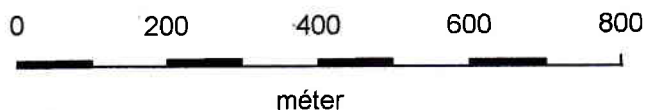
KATASZTERI HELYSZÍNRAJZ (M = 1:10.000)



Készült a Szolnok Járási Hivatal Járási Földhivatala (5001 Szolnok, Ostor utca 1/a.) által 2013. augusztus hó 30-án kiadott M = 1:10.000 méretarányú „Térképmásolat” fölhasználásával.

Jelmagyarázat:

-  a MIRA Gyógyvízüzem kerítéssel körülvett területe
-  a MIRA Gyógyvízüzem határozattal kijelölt hidrogeológiai védőidoma „B” védőzónájának határvonala



	PÓRUSVÍZ MÉRNÖKI IRODA Vízgazdálkodási és Vízvédelmi Tervező és Szolgáltató Korlátolt Felelősségű Társaság H-2484 Gárdony-Agárd, Botond utca 14. Tel./fax: (+36-22) 784-386	
A TISZAJENŐI MIRA GYÓGYVÍZÜZEM VÍZLÉTESÍTMÉNYEINEK ÁLLAPOTRÓGÍTÓ TERVE		Munkaszám: 16-2/2013
KATASZTERI HELYSZÍNRAJZ		Dátum: Agárd, 2013. augusztus
File: ÉLPAK/kataszterirajz	Szerkesztette: Rózsa Ildikó	Méretarány: M = 1:10.000
Megrendelő: ÉLPAK Zrt.	Felelős tervező: Rózsa Attila	3. rajz